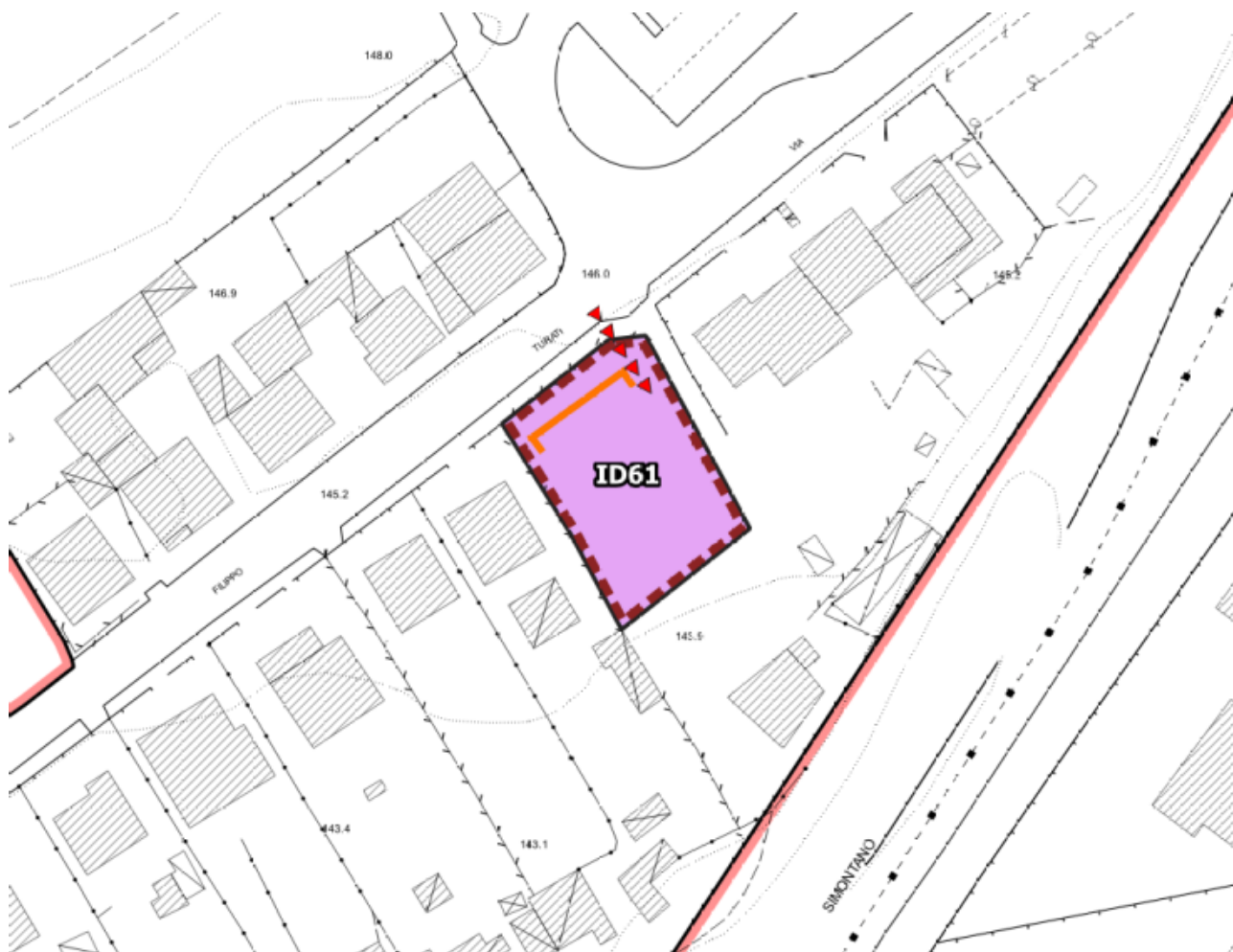


**UTOE 3**

Tav. 21 - Disciplina del territorio Urbano

**ID 61** Loc. Vaggio – Via Filippo Turati




Scala 1:1.000

**PARAMETRI PRESCRITTIVI**

<b>SF – SUPERFICIE FONDIARIA</b>	734 mq
<b>SE – SUPERFICIE EDIFICABILE massima</b>	115 mq
<b>IC – INDICE DI COPERTURA massimo</b>	30%
<b>HF – ALTEZZA DEL FRONTE massima</b>	6,5 ML
<b>TIPOLOGIA EDILIZIA</b>	Monofamiliare
<b>DESTINAZIONE D'USO</b>	Residenziale

**ELEMENTI GRAFICI PRESCRITTIVI**

 Area accentrato edificato

**ELEMENTI GRAFICI INDICATIVI**

 Allineamento fronti


 Accessi carrabili e/o pedonali



Foto aerea anno 2019 (fonte: Geoscopio Toscana) - Scala 1:2.000

**PRESCRIZIONI:**

**STRUMENTO D'ATTUAZIONE** L'attuazione delle previsioni dovrà avvenire tramite intervento diretto, attraverso la presentazione di Permesso a Costruire, secondo le indicazioni di cui all'art. 42.1.1 delle presenti NTA.

---

**DESCRIZIONE E FUNZIONI AMMESSE** L'intervento è finalizzato al completamento del tessuto insediativo in località Vaggio.  
L'intervento prevede nuova edificazione con funzione residenziale di dimensioni massime pari a 115 mq di SE, IC 30% e altezza del fronte massima pari a 6,5 ml.. La tipologia edilizia ammessa è monofamiliare.

---

**PRESCRIZIONI PROGETTUALI** La nuova edificazione dovrà essere prevista nella apposita area indicata come **Area accentramento edificato**, accentrando e compattando il più possibile il tessuto insediativo.  
Eventuali scostamenti dalle indicazioni progettuali dovranno comunque garantire il medesimo livello di impermeabilità del suolo.

---

**INDICAZIONI PROGETTUALI** L'**allineamento** dei nuovi edifici dovrà essere previsto preferibilmente in continuità con il tessuto insediativo, garantendo l'allineamento del fronte strada.  
L'**accesso** carrabile e/o pedonale ai resedi privati dovrà avvenire preferibilmente dalla viabilità esistenti.

---

**PRESCRIZIONI PIT-PPR** Nell'area oggetto di Scheda Norma non sono presenti *Beni paesaggistici*.

---