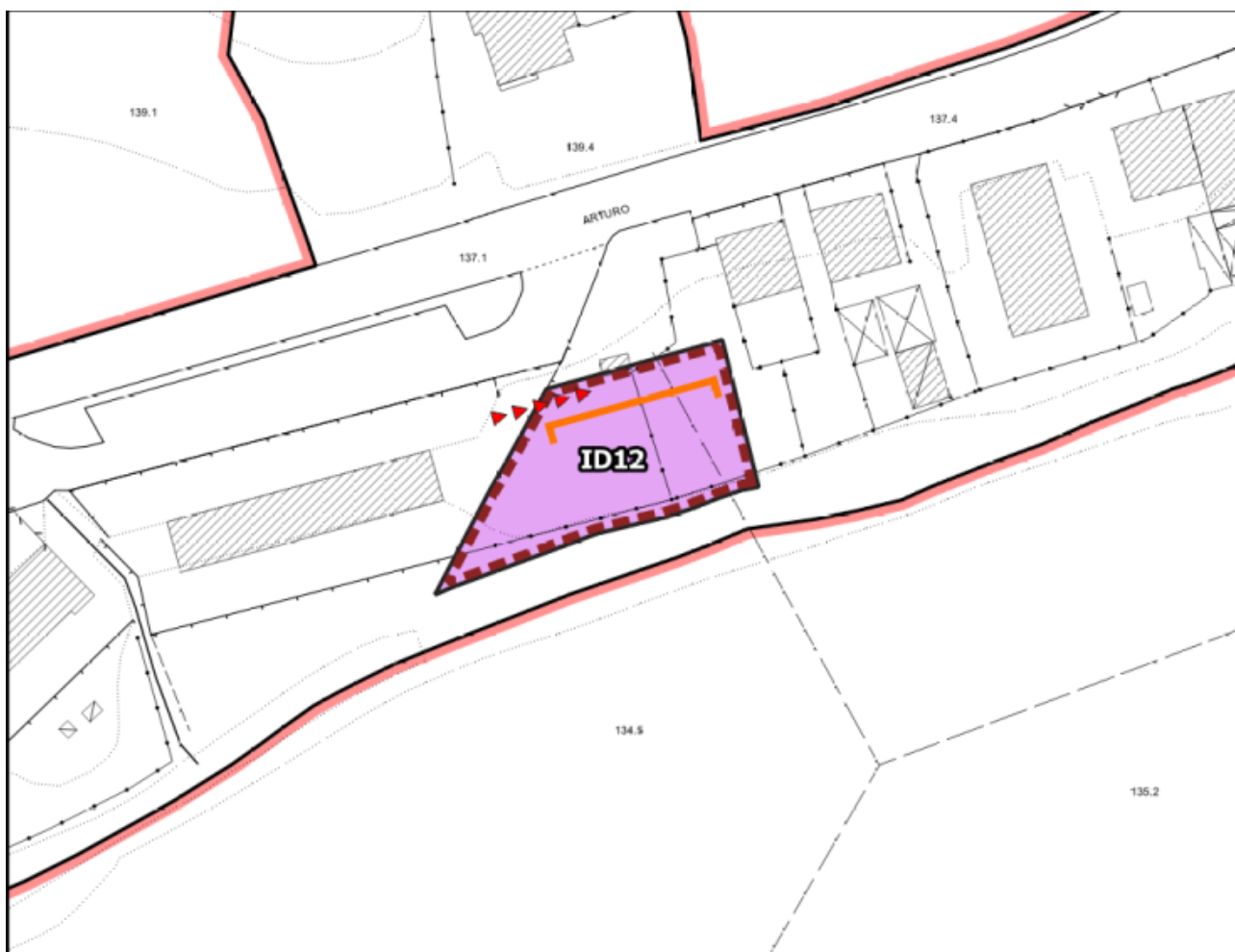


UTOE 3

Tav. 14 - Disciplina del territorio Urbano

ID 12 Loc. Montanino – Via Arturo Toscanini




Scala 1:1.000

PARAMETRI PRESCRITTIVI


SF – SUPERFICIE FONDIARIA	759 mq
SE – SUPERFICIE EDIFICABILE massima	115 mq
IC – INDICE DI COPERTURA massimo	30%
HF – ALTEZZA DEL FRONTE massima	6,5 ML
TIPOLOGIA EDILIZIA	Monofamiliare
DESTINAZIONE D’USO	Residenziale

ELEMENTI GRAFICI PRESCRITTIVI

 Area accentrato edificato

ELEMENTI GRAFICI INDICATIVI

 Allineamento fronti

 Accessi carrabili e/o pedonali



Beni paesaggistici (estratto Tavola Vincoli Sovraordinati) - Scala 1:2.000



Foto aerea anno 2019 (fonte: Geoscopio Toscana) - Scala 1:2.000

PRESCRIZIONI:

STRUMENTO D'ATTUAZIONE L'attuazione delle previsioni dovrà avvenire tramite intervento diretto, attraverso la presentazione di Permesso a Costruire, secondo le indicazioni di cui all'art. 42.1.1 delle presenti NTA.

DESCRIZIONE E FUNZIONI AMMESSE L'intervento è finalizzato al completamento del tessuto insediativo, in località Montanino.
L'intervento prevede nuova edificazione con funzione residenziale di dimensioni massime pari a 115 mq di SE, IC 30% e altezza del fronte massima pari a 6,5 ml.. La tipologia edilizia ammessa è monofamiliare e/o bifamiliare.

PRESCRIZIONI PROGETTUALI La nuova edificazione dovrà essere prevista nella apposita area indicata come **Area accentramento edificato**, accentrando e compattando il più possibile il tessuto insediativo.
Eventuali scostamenti dalle indicazioni progettuali dovranno comunque garantire il medesimo livello di impermeabilità del suolo.

INDICAZIONI PROGETTUALI L'**allineamento** dei nuovi edifici dovrà essere previsto preferibilmente in continuità con il tessuto insediativo.
L'**accesso** carrabile e/o pedonale ai resedi privati dovrà avvenire preferibilmente dalla viabilità esistenti.

PRESCRIZIONI PIT-PPR Nelle aree ricadenti in vincolo paesaggistico, dovranno essere perseguiti gli obiettivi, applicate le direttive e rispettate le prescrizioni per gli interventi riportate dal PIT-PPR (approvato con Del. C.R. 27/03/2015, n.37), in particolare:

- Allegato 8b – Disciplina dei beni paesaggistici ai sensi degli art. 134 e 157 del Codice. Capo III – Aree tutelate per legge: Art.12 – I territori coperti da foreste e da boschi (art. 142, c.1, lett.g, Codice)

La nuova edificazione non dovrà compromettere la vegetazione boschiva e vegetazione ripariale presente a sud del comparto, integrando la vegetazione esistente al fine di qualificarne i servizi ecosistemici e i valori paesaggistici, in accordo alla prescrizione **a)** dell'art. 12.3 dell'Allegato 8b del PIT-PPR.
